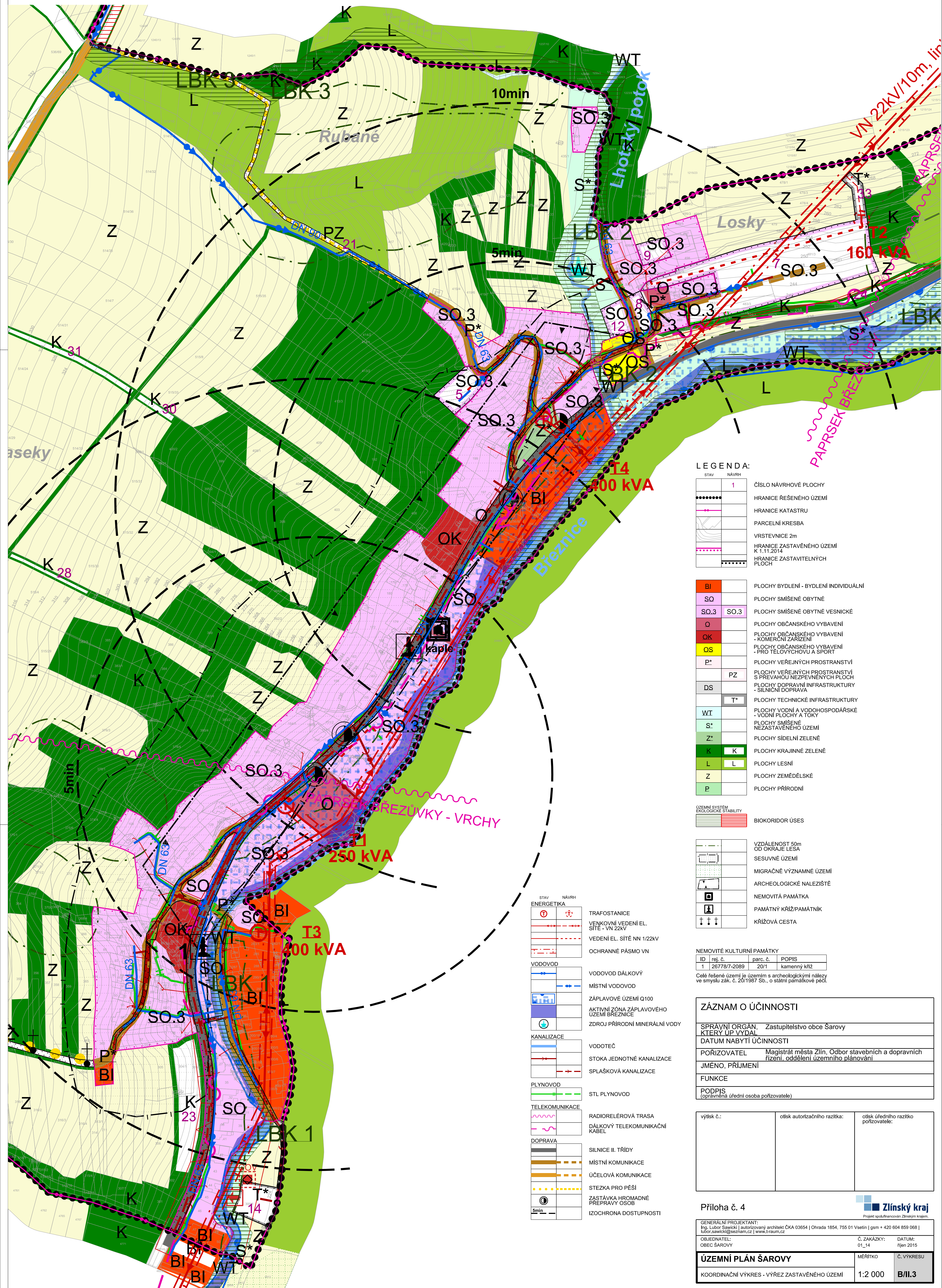




ÚZEMNÍ PLÁN ŠAROVY

VÝŘEZ ZASTAVĚNÉHO ÚZEMÍ



LEGENDA:

STAV	NÁVRH	1	ČÍSLO NÁVRHOVÉ PLOCHY
.....			HRANICE ŘEŠENÉHO ÚZEMÍ
-----			HRANICE KATASTRU
-----			PARCELNÍ KRESBA
-----			VRSTEVNICE 2m
-----			HRANICE ZASTAVĚNÉHO ÚZEMÍ K 1.11.2014
-----			HRANICE ZASTAVITELNÝCH PLOCH
BI			PLOCHY BYDLENÍ - BYDLENÍ INDIVIDUÁLNÍ
SO			PLOCHY SMÍŠENÉ OBYTNÉ
SO.3			PLOCHY SMÍŠENÉ OBYTNÉ VESNICKÉ
O			PLOCHY OBČANSKÉHO VYBAVENÍ
OK			PLOCHY OBČANSKÉHO VYBAVENÍ - KOMERČNÍ ZÁŘIZENÍ
OS			PLOCHY OBČANSKÉHO VYBAVENÍ - PRO TĚLOVÝCHOVU A SPORT
P*			PLOCHY VEŘEJNÝCH PROSTRANSTVÍ
PZ			PLOCHY VEŘEJNÝCH PROSTRANSTVÍ S PŘEVAHOU NEZPĚVNÝCH PLOCH
DS			PLOCHY DOPRAVNÍ INFRASTRUKTURY - SILNIČNÍ DOPRAVA
T*			PLOCHY TECHNICKÉ INFRASTRUKTURY
WT			PLOCHY VODNÍ A VODOHOSPODÁRSKÉ - VODNÍ PLOCHY A TOKY
S*			PLOCHY SMÍŠENÉ NEZASTAVĚNÉHO ÚZEMÍ
Z*			PLOCHY SÍDELNÍ ZELENÉ
K			PLOCHY KRAJINNÉ ZELENÉ
L			PLOCHY LESNÍ
Z			PLOCHY ZEMĚDĚLSKÉ
P			PLOCHY PŘÍRODNÍ
ÚZEMNÍ SYSTÉM EKOLOGICKÉ STABILITY			
			BIOKORIDOR ÚSES
			VZDÁLENOST 50m OD OKRAJE LEŠA
			SESUVNÉ ÚZEMÍ
			MIGRAČNĚ VÝZNAMNÉ ÚZEMÍ
			ARCHEOLOGICKÉ NALEZIŠTĚ
			NEMOVITÁ PAMÁTKA
			PAMÁTNÝ KRÍŽ/PAMÁTNÍK
			KRÍŽOVÁ CESTA

NEMOVITÉ KULTURNÍ PAMÁTKY

ID	rej. č.	parc. č.	POPIS
1	26778/7-2089	20/1	kamenný kříž

Celé řešené území je územím s archeologickými nálezy ve smyslu zák. č. 20/1987 Sb., o státní památkové péči.

ZÁZNAM O ÚČINNOSTI

SPRÁVNÍ ORGÁN, KTERÝ UP VYDAL	Zastupitelstvo obce Šarovy
DATUM NABYTÍ ÚČINNOSTI	
POŘIZOVATEL	Magistrát města Zlín, Odbor stavebních a dopravních řízení, oddělení územního plánování
JMÉNO, PŘÍJMENÍ	
FUNKCE	
PODPIS (oprávněná úřední osoba pořizovatele)	

výtisk č.:	otisk autorizačního razítka:	otisk úředního razítka pořizovatele:
------------	------------------------------	--------------------------------------

Příloha č. 4

GENERÁLNÍ PROJEKTANT: Ing. Lubor Sawicki | autorizovaný architekt ČKA 03654 | Ohrada 1854, 755 01 Vsetín | gsm + 420 604 859 068 | lubor.sawicki@seznam.cz | www.l-raum.cz

OBJEDNATEL: OBEC ŠAROVY Č. ZAKÁZKY: 01_14 DATUM: říjen 2015

ÚZEMNÍ PLÁN ŠAROVY MĚRÍTKO: 1:2 000 Č. VÝKRESU: B/II.3

KOORDINAČNÍ VÝKRES - VÝŘEZ ZASTAVĚNÉHO ÚZEMÍ

STAV	NÁVRH	TRAFOSTANICE
		TRAFOSTANICE
		VENKOVNÍ VEDENÍ EL. SÍTĚ - VN 22kV
		VEDENÍ EL. SÍTĚ NN 1/22kV
		OCHRANNÉ PÁSMA VN
VODOVOD		
		VODOVOD DÁLKOVÝ
		MÍSTNÍ VODOVOD
		ZÁPLAVOVÉ ÚZEMÍ Q100
		AKTIVNÍ ZÓNA ZÁPLAVOVÉHO ÚZEMÍ BREZNICE
		ZDROJ PŘÍRODNÍ MINERÁLNÍ VODY
KANALIZACE		
		VODOTEČ
		STOKA JEDNOTNÉ KANALIZACE
		SPLAŠKOVÁ KANALIZACE
PLYNOVOD		
		STL PLYNOVOD
TELEKOMUNIKACE		
		RADIORELÉROVÁ TRASA
		DÁLKOVÝ TELEKOMUNIKAČNÍ KABEL
DOPRAVA		
		SILNICE II. TŘÍDY
		MÍSTNÍ KOMUNIKACE
		ÚČELOVÁ KOMUNIKACE
		STEZKA PRO PĚŠÍ
		ZASTÁVKA HROMADNÉ PŘEPRAVY OSOB
		IZOCHRONA DOSTUPNOSTI

