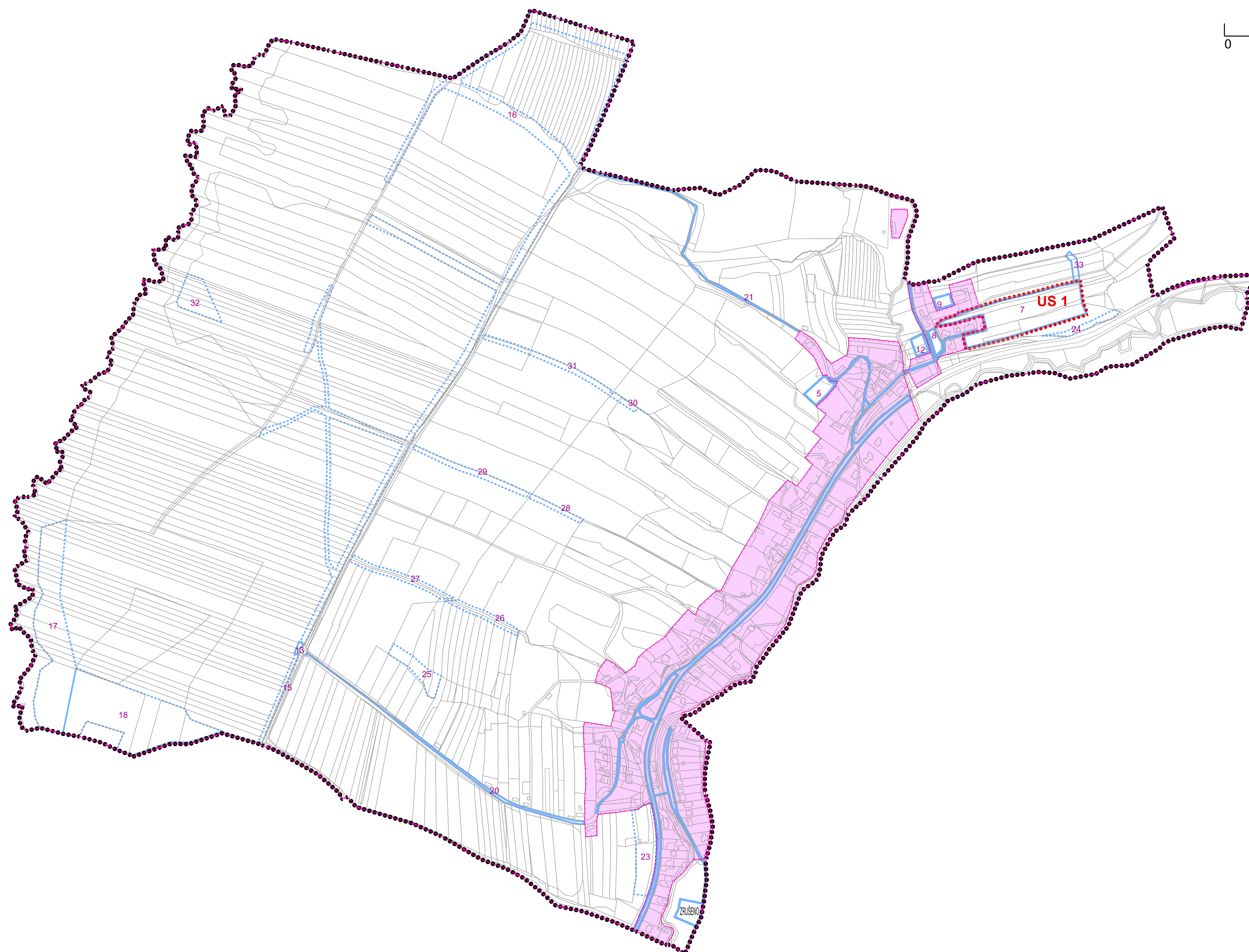
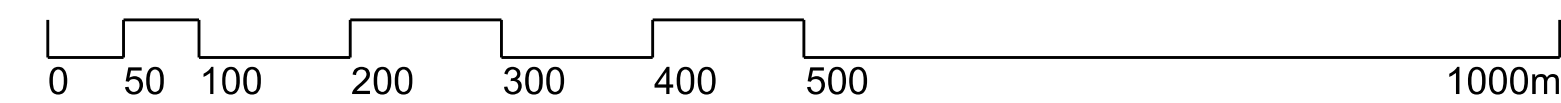



ÚZEMNÍ PLÁN ŠAROVY

VÝKRES ZÁKLADNÍHO ČLENĚNÍ ÚZEMÍ



LEGENDA:

-  HRANICE ŘEŠENÉHO ÚZEMÍ
-  HRANICE KATASTRÁLNÍ
-  PARCELNÍ KRESBA
-  ZASTAVĚNÉ ÚZEMÍ K 1.11.2014
- NÁVRH**
-  1 ČÍSLO NÁVRHOVÝCH PLOCH
-  NÁVRHOVÉ PLOCHY - ZASTAVITELNÉ PLOCHY
-  NÁVRHOVÉ PLOCHY - OSTATNÍ
-  US 1 PLOCHY PRO OVĚŘENÍ ÚZEMNÍ STUDII

ZÁZNAM O ÚČINNOSTI

SPRÁVNÍ ORGÁN, KTERÝ ÚP VYDAL	Zastupitelstvo obce Šarovy
DATUM NABYTÍ ÚČINNOSTI	
POŘIZOVATEL	Magistrát města Zlín, Odbor stavebních a dopravních řízení, oddělení územního plánování
JMÉNO, PŘÍJMENÍ	
FUNKCE	
PODPIS (oprávněná úřední osoba pořizovatele)	

výtisk č.:	otisk autorizačního razítka:	otisk úředního razítka pořizovatele:

Příloha č. 2



GENERÁLNÍ PROJEKTANT:
Ing. Lubor Sawickí | autorizovaný architekt ČKA 03654 | Ohrada 1854, 755 01 Vsetín | gsm + 420 604 859 068 |
lubor.sawicki@seznam.cz | www.l-raum.cz

OBJEDNATEL: OBEC ŠAROVY	Č. ZAKÁZKY: 01_14	DATUM: říjen 2015
----------------------------	----------------------	----------------------

ÚZEMNÍ PLÁN ŠAROVY	MĚŘÍTKO	Č. VÝKRESU
VÝKRES ZÁKLADNÍHO ČLENĚNÍ ÚZEMÍ	1:5 000	A/II.1

